
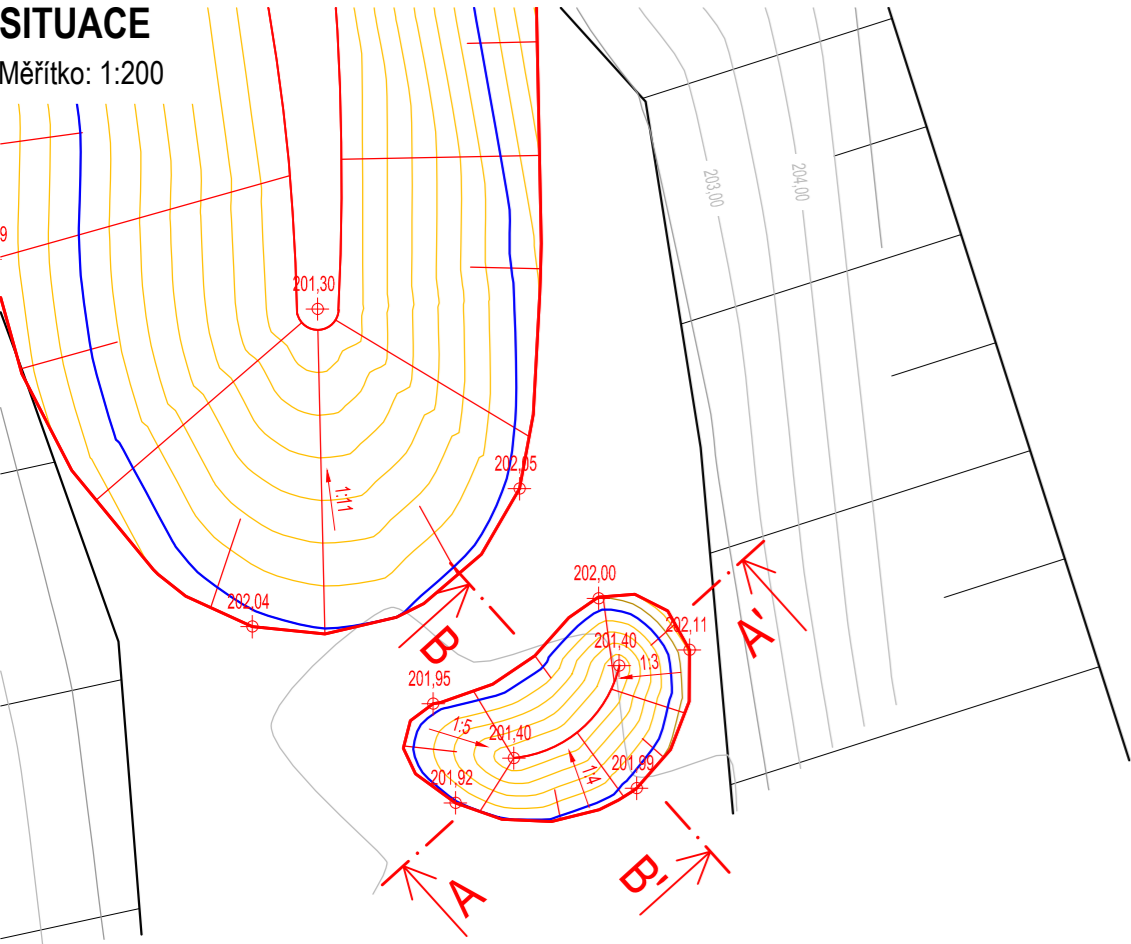


VÝKRES TŮŇ T2

Měřítko: 1:200, 1:100

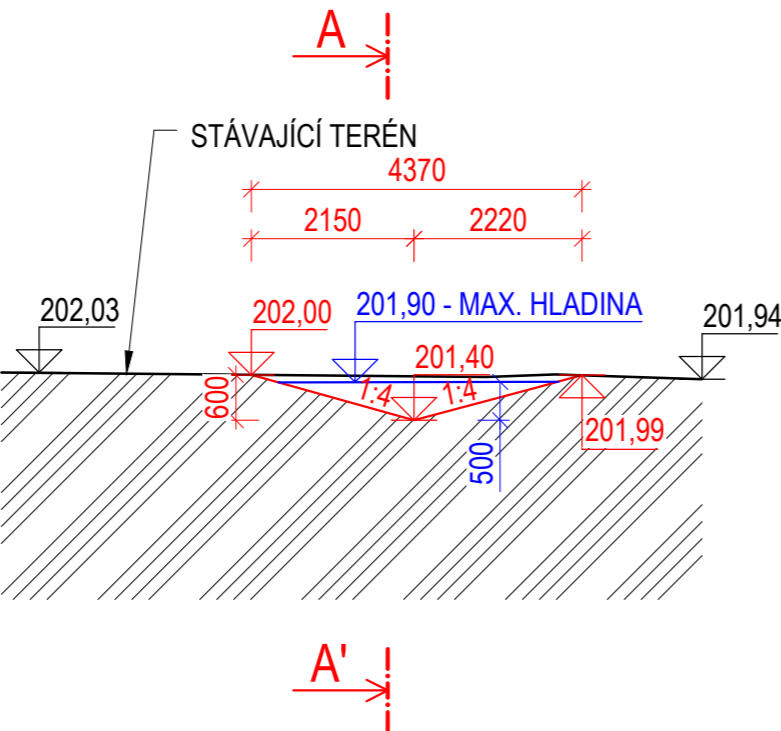
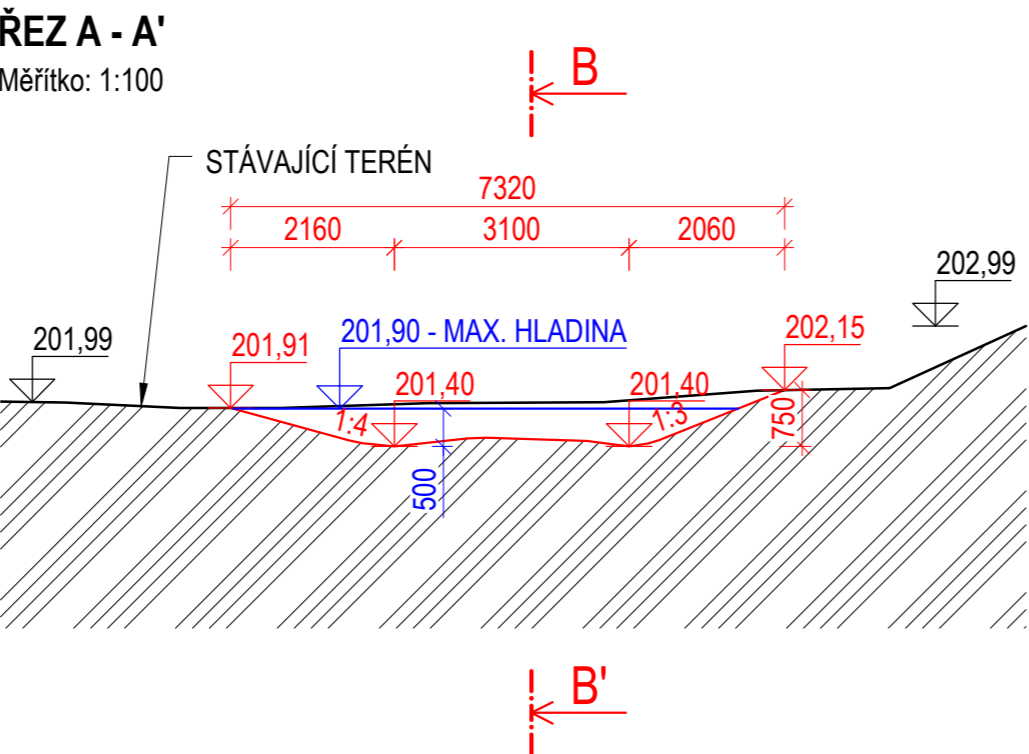
SITUACE

Měřítko: 1:200



ŘEZ A - A'

Měřítko: 1:100



TŮŇ T2

PLOCHA:	29,0 m ²
MAX. ZAHLOUBENÍ:	0,8 m
OBJEM VÝKOPU:	7,0 m ³
MAXIMÁLNÍ HLADINA:	201,90 m n. m.
OBJEM VODY PŘI MAXIMÁLNÍ HLADINĚ:	5,0 m ³


VÝKAZ VÝMĚR:

VÝKOP:	7,0 m ³
SVÁHOVÁNÍ V ZÁŘEZU (29,0·1,1):	31,9 m ²

LEGENDA:

- HRANY STÁVAJÍCÍHO STAVU
- HRANY NÁVRHU
- VRSTEVNICE STÁVAJÍCÍHO STAVU PO 0,5 m
- VRSTEVNICE NÁVRHU PO 0,1 m
- MAXIMÁLNÍ HLADINA VODY V TŮŇI

Souřadnicový systém: S-JTSK
Výškový systém: B. p. v.

	
ENVICONS s. r. o. Sídlo a provozovna společnosti Hradecká 569 533 52 Pardubice - Polabiny Tel. / FAX: +420 466 531 787 info@envicons.cz • www.envicons.cz	
Datum / Date 12/2021	
Zakázka č. / Job No. 22/2021	
Stupeň / Stage DVSP+DPS	
Kraj / Region Pardubický	
Stavební úřad / Building Authority MěÚ Přelouč	
Katastrální území / Catastral Area Labětín [744778], Semín [747319]	
Objednatel / Client Povodí Labe, státní podnik	
Akce / Project Labe, Řečany nad Labem, revitalizace ramen (Labětín)	
Stavební objekt / Building construction SO 01 - Revitalizace ramene	
Název / Title Výkres tůň T2	
Zodpovědný projektant / Responsible designer Ing. Štěpán Plodek	
Kontroloval / Checked by Ing. Jiří Šubrt	
Návrh vypracoval / Elaborated by Ing. Vojtěch Černý	
Měřítko / Scale 1:200, 1:100	Souprava / Copy
Výkres č. / DWG No. 01.05	